

# **ALLEGATO 11**

PIANO URBANISTICO COMUNALE  
2005

ORIOI BOHIGAS - ALBERT PUIGDOMENECH

MBM ARCHITECTES S.A.

JOSEP MANTORIEL  
ORIOI BOHIGAS  
DAVID MACKAY  
CAROL CAMPORA  
FRANCESC GUAL

STRUTTURA SPECIALE - UFFICIO DI PIANO

BIANCA DI ROBERTO

Dirigente

FLORENTIA D'AMICO

Responsabile Pianificazione Urbanistica

GIANNI CORTI

Responsabile Pianificazione Urbanistica

FRANCESCO SAVINO

Responsabile Pianificazione Urbanistica

SILVANA ACRUCCI

Responsabile Pianificazione Urbanistica

UFFICIO DI PIANO

CAPI GATTI

ROBERTO NERI

GIANNI CORTI

GIANNI CORTI

GIANNI CORTI

GIANNI CORTI

GIANNI CORTI

GIANNI CORTI

GIANNI CORTI

GIANNI CORTI

GIANNI CORTI

GIANNI CORTI

GIANNI CORTI

GIANNI CORTI

GIANNI CORTI

GIANNI CORTI

GIANNI CORTI

GIANNI CORTI

GIANNI CORTI

GIANNI CORTI

GIANNI CORTI

GIANNI CORTI

GIANNI CORTI

GIANNI CORTI

GIANNI CORTI

GIANNI CORTI

GIANNI CORTI

GIANNI CORTI

GIANNI CORTI

GIANNI CORTI

GIANNI CORTI

GIANNI CORTI

GIANNI CORTI

GIANNI CORTI

GIANNI CORTI

GIANNI CORTI

GIANNI CORTI

GIANNI CORTI

GIANNI CORTI

GIANNI CORTI

GIANNI CORTI

GIANNI CORTI

GIANNI CORTI

GIANNI CORTI

GIANNI CORTI

GIANNI CORTI

GIANNI CORTI

GIANNI CORTI

GIANNI CORTI

GIANNI CORTI

GIANNI CORTI

GIANNI CORTI

GIANNI CORTI

GIANNI CORTI

GIANNI CORTI

GIANNI CORTI

GIANNI CORTI

GIANNI CORTI

GIANNI CORTI

GIANNI CORTI

GIANNI CORTI

GIANNI CORTI

GIANNI CORTI

GIANNI CORTI

GIANNI CORTI

GIANNI CORTI

GIANNI CORTI

GIANNI CORTI

GIANNI CORTI

GIANNI CORTI

GIANNI CORTI

GIANNI CORTI

GIANNI CORTI

GIANNI CORTI

GIANNI CORTI

GIANNI CORTI

GIANNI CORTI

GIANNI CORTI

GIANNI CORTI

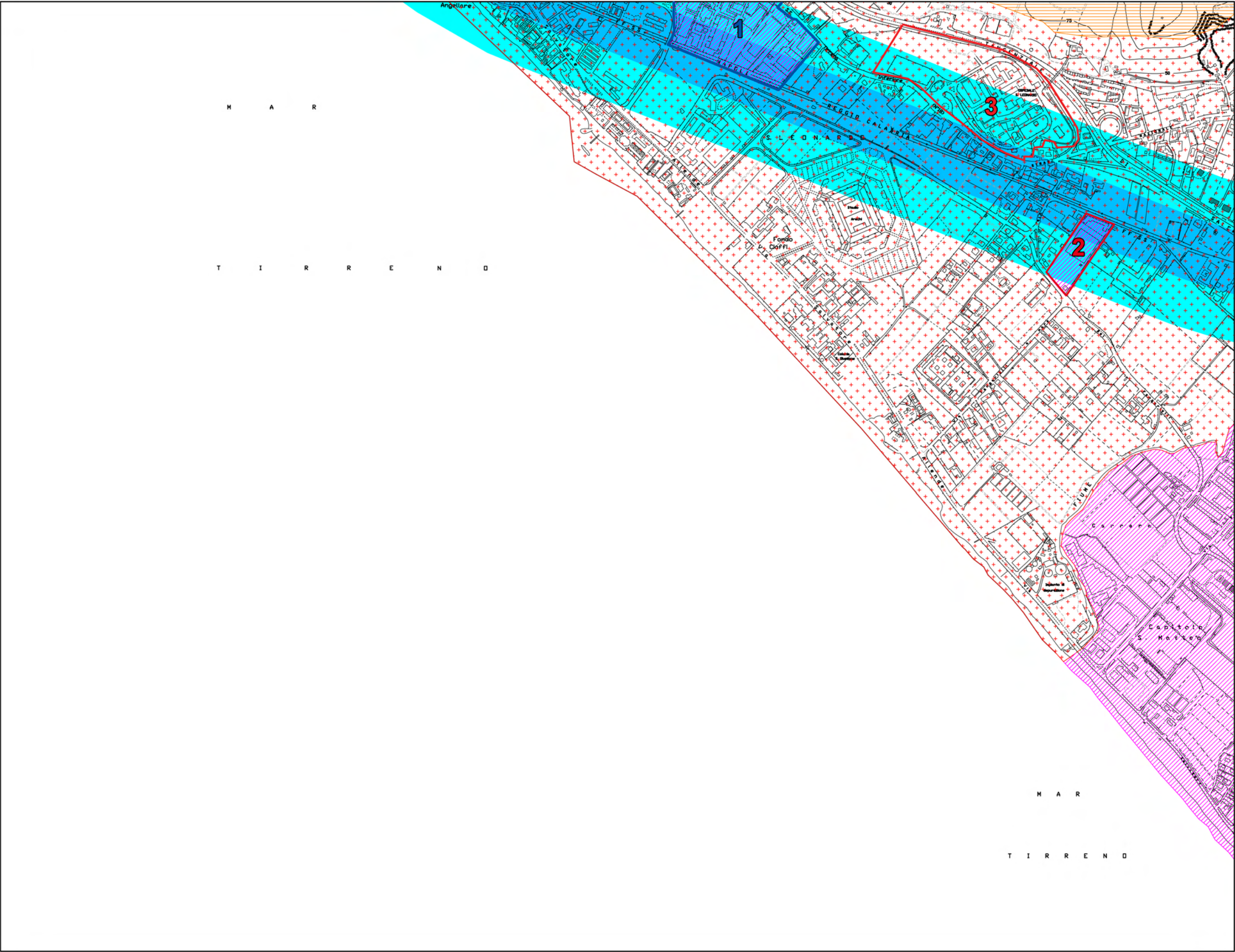
Legenda

- CONFINE COMUNALE  
LIMITI DI ZONA OMOGENEA  
ZONA OMOGENEA A  
ZONA OMOGENEA B  
ZONA OMOGENEA C  
ZONA OMOGENEA D  
ZONA OMOGENEA E  
ZONA OMOGENEA F  
STANDARD  
ALTRE DESTINAZIONI  
INFRASTRUTTURE  
LOCALIZZAZIONI





P11  
ZONIZZAZIONE  
ACUSTICA  
1:12000

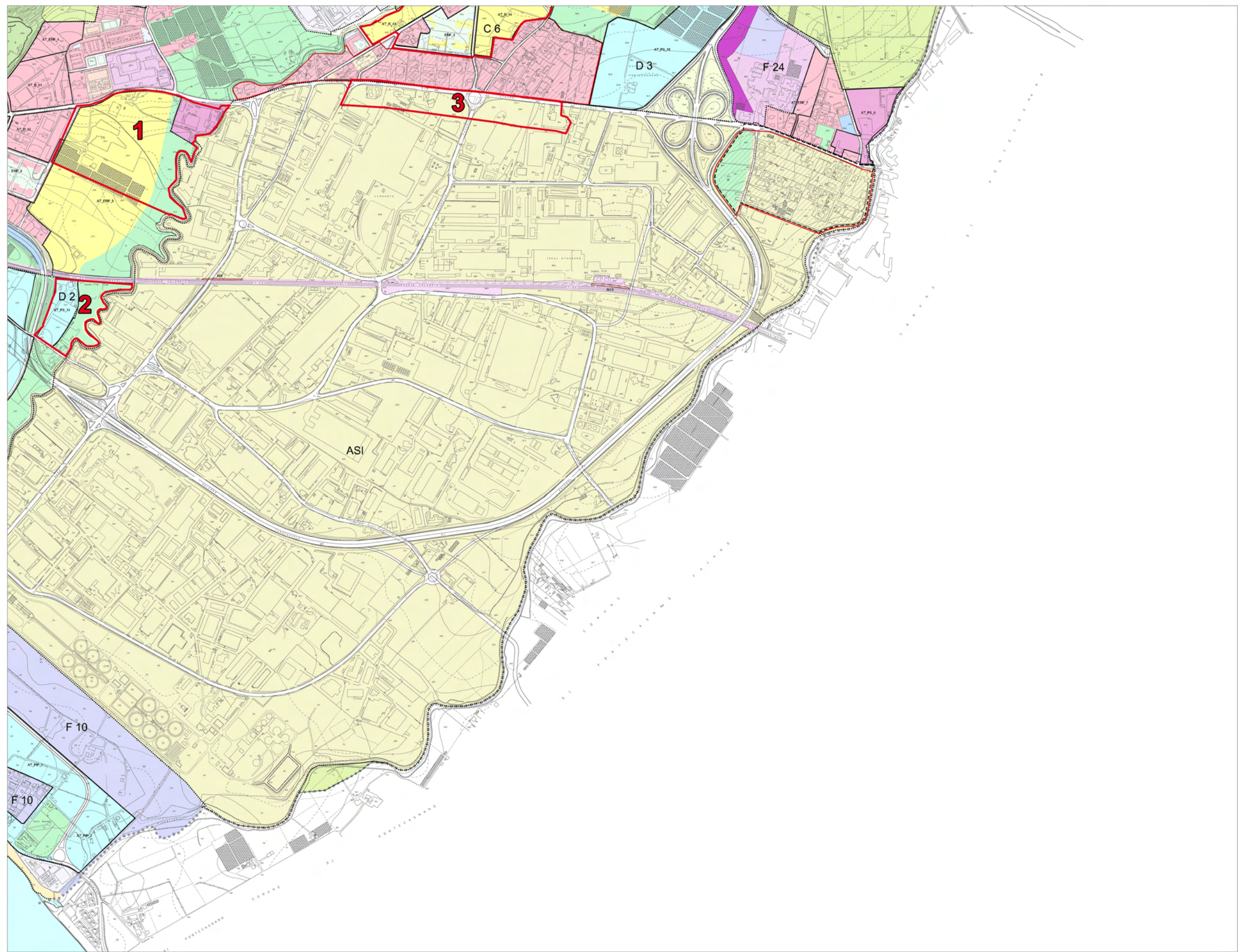


LEGENDA

	Zona 3
	Zona 4
	Zona 5
	I° Fascia di rispetto
	II° Fascia di rispetto

# **ALLEGATO 12**





# PIANO URBANISTICO COMUNALE 2005

ORIO BOHIGAS - ALBERT PUIGDOMENECH

MBM ARCHITECTS S.A.

JOSEP MANTORIL

ORIO BOHIGAS

DAVID MACKAY

CHAE CAPORRA

FRANCIS GUAN

STRUTTURA SPECIALE - UFFICIO DI PIANO

BIANCA DI ROBERTO

Dirigente

FLORENZA D'AMICO

Responsabile Pianificazione urbanistica

GIANNI CORTA

Responsabile Pianificazione urbanistica

FRANCESCO SAVINO

Responsabile Pianificazione urbanistica

SILVANA ACQUARO

Responsabile Pianificazione urbanistica

UFFICIO DI PIANO

CARLA GATTI

Responsabile Pianificazione urbanistica

ROBERTO NERI

Responsabile Pianificazione urbanistica

GIANNI MAINO

Responsabile Pianificazione urbanistica

MASSIMO SANI

Responsabile Pianificazione urbanistica

PROGETTO

Adeguato alle osservazioni scritte

P2.12 ZONIZZAZIONE

IL DIRETTORE DI SETTORE

Bianca De Roberto

L'ASSESSORE ALL'URBANISTICA

Domenico De Maio

IL SINDACO

Vincenzo De Luca

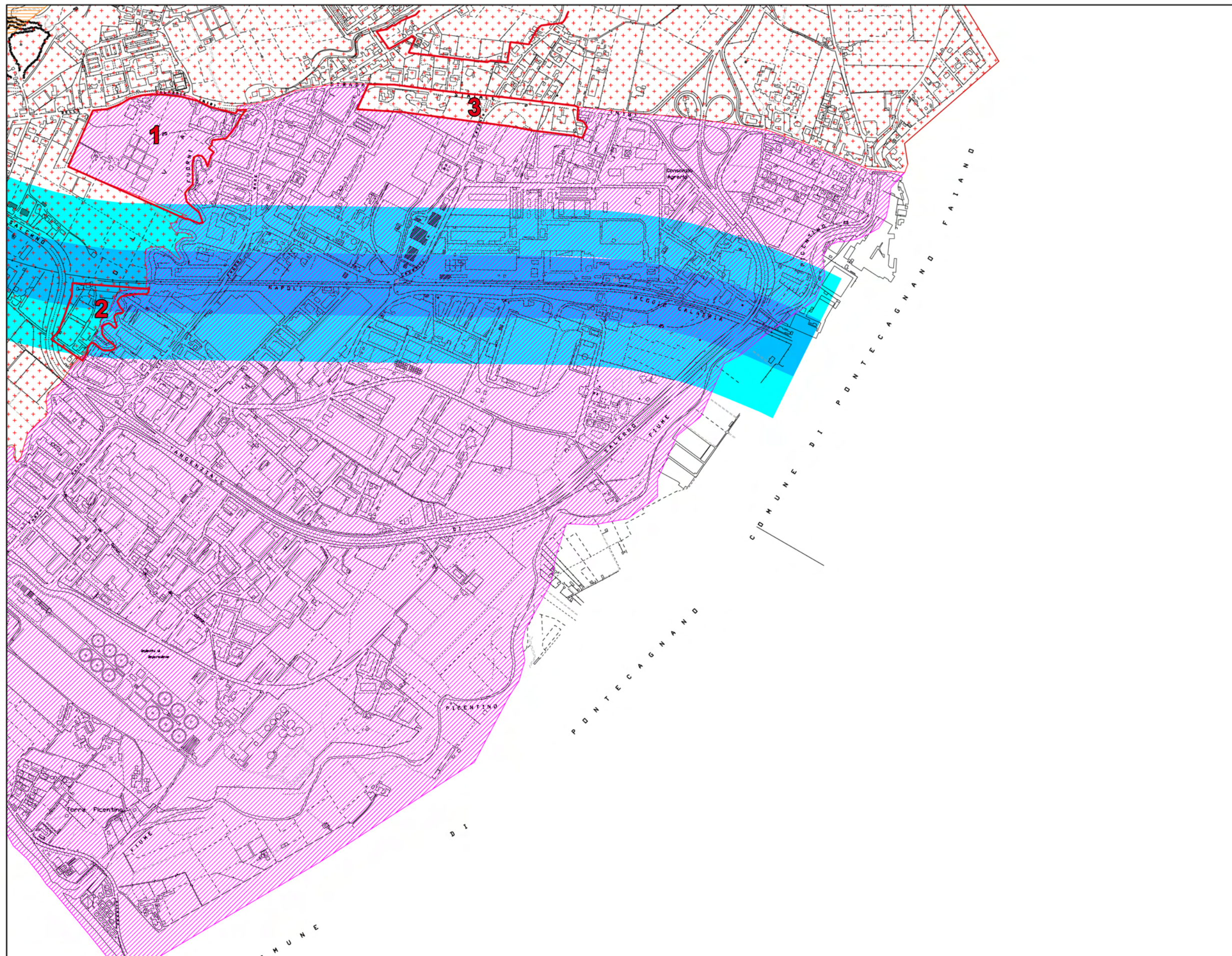
## Legenda

- CONFINE COMUNALE
- LIMITE DI ZONA OMOGENEA
- ZONA OMOGENEA A
- A<sub>u</sub> - Ambito di riqualificazione urbana
- ZONA OMOGENEA B
- B<sub>1</sub> - Aggiornamento urbano esistente a destinazione prevalentemente produttiva servizi
- A<sub>1</sub> - Area di trasformazione a destinazione prevalentemente residenziale
- A<sub>2</sub> - Area di trasformazione a destinazione prevalentemente produttiva servizi
- R<sub>1</sub> - Riqualificazione urbana con sostituzione edilizia
- Piano di lottizzazione in essere
- Limite ambito da sottoporre a Piano particolareggiato
- Ambito da sottoporre a P.D.R. per gli insediamenti abusivi
- ZONA OMOGENEA C C<sub>u</sub> - Nuova edilizia residenziale
- ZONA OMOGENEA D D<sub>u</sub> - Nuova edilizia produttiva
- ZONA A.S.I.
- ZONA OMOGENEA E
- E<sub>1</sub> - Zona agricola perurbana
- E<sub>2</sub> - Zona agricola produttiva
- E<sub>3</sub> - Zona boschiva, recata e pascoliva
- ZONA OMOGENEA F F<sub>u</sub> - Attrezzature di interesse generale
- Attrezzature varie di progetto
- Attrezzature varie esistenti
- Attrezzature portuali - nautiche
- STANDARD
- Attrezzature pubbliche di interesse locale
- Attrezzature scolastiche
- Attrezzature di interesse comune
- Verde attrezzato e sport
- Parcheggi
- Parcheggi interrati
- Attrezzature pubbliche di interesse generale
- Parchi urbani e territoriali
- Scuole superiori all'obbligo
- Attrezzature sanitarie e ospedaliere
- ALTRE DESTINAZIONI
- Verde di rispetto ambientale
- Anelli
- INFRASTRUTTURE
- Stradali
- Ferrovie
- Stazioni della metropolitana
- Proposta di ambito da studiare dal P.A.T.C.
- LOCALIZZAZIONI
- Nuovi Porti
- Servizi
- Sito per la ricezione di segnali radioselevisivi e di telefonia mobile





P12  
ZONIZZAZIONE  
ACUSTICA  
1:12000



LEGENDA

- Zona 3
- Zona 4
- Zona 5
- I\* Fascia di rispetto
- II\* Fascia di rispetto